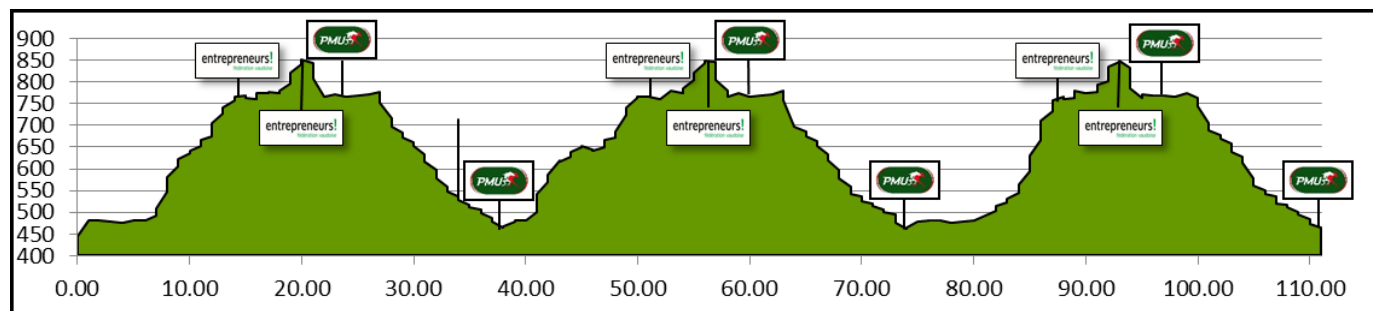


51^{ème} Tour du Pays de Vaud
dimanche 2 juin 2019
3^{ème} étape, Granges-Marnand / Granges-Marnand












Gain/ perte d'élévation:	1408 m. / -1409 m.
Altitude maxi.:	852 m.
Altitude mini.:	454 m.
Temps prévu:	2h 38 min.
Vitesse moyenne:	42 km/h

KILOMETRES		ETAPE	Alt.	GPS		HORAIRES		
Parcourus	A parcourir			Nord	Est	40 km/h	42 km/h	44 km/h
0.00	1.70	Départ, Granges-prés-Marnand	467	46°45,731	6°53,487	9:00:00	9:00:00	9:00:00
0.20	1.50	Gauche - Droite	470			Sous conduite 1,7 km		
1.40	0.30	A gauche	484					
1.70	110.90	Départ réel lancé km0	480	46°45,243	6°52,538	9:06:48	9:06:48	9:06:48
0.40	110.50	Villeneuve FR	480			9:07:29	9:07:27	9:07:25
0.60	110.30	Tout droit	480			9:07:48	9:07:45	9:07:43
5.20	105.70	Lucens	487			9:14:42	9:14:20	9:13:59
5.80	105.10	A droite, Yvonand	507			9:15:36	9:15:11	9:14:48
5.80	105.10	Début d'ascension 6,9km	507	46°42,603	6°50,358	9:15:36	9:15:11	9:14:48
8.60	102.30	Cremin	637			9:20:22	9:19:44	9:19:08
8.70	102.20	Tout droit, Yvonand	637			9:20:33	9:19:53	9:19:18
9.90	101.00	A gauche, Neyruz	667			9:22:29	9:21:44	9:21:03
10.10	100.80	Forel-sur-Lucens Dessous	673			9:22:48	9:22:02	9:21:21
10.20	100.70	Tout droit, Neyruz	675			9:22:57	9:22:11	9:21:29
10.50	100.40	A droite, Neyruz	674			9:23:25	9:22:38	9:21:54
12.70	98.20	Villars-le-Comte	768			9:27:10	9:26:12	9:25:19
12.70	98.20	GPM 1 1ère cat.	768	46°42,836	6°48,120	9:27:10	9:26:12	9:25:19
13.20	97.70	Tout droit, Neyruz	771			9:28:01	9:27:00	9:26:05
14.40	96.50	Neyruz-sur-Moudon	766			9:29:52	9:28:46	9:27:46
15.00	95.90	A droite, Thierrens	769			9:30:47	9:29:38	9:28:36
15.80	95.10	A droite, Thierrens	778			9:31:59	9:30:47	9:29:42
16.00	94.90	A gauche, Corrençon	778			9:32:16	9:31:04	9:29:58
17.70	93.20	Corrençon	808			9:34:43	9:33:23	9:32:10
17.90	93.00	A droite, St Cierges	803			9:34:59	9:33:39	9:32:26
17.90	93.00	Début d'ascension 0,9km	803	46°40,823	6°46,037	9:34:59	9:33:39	9:32:26
18.80	92.10	GPM 2 2ème cat.	855	46°40,915	6°45,449	9:36:22	9:34:58	9:33:41
20.50	90.40	St Cierges	803			9:38:33	9:37:03	9:35:40

51^{ème} Tour du Pays de Vaud

dimanche 2 juin 2019









3^{ème} étape, Granges-Marnand / Granges-Marnand

KILOMETRES		ETAPE	Alt.	GPS		HORAIRES		
Parcours	A parcourir			Nord	Est	40 km/h	42 km/h	44 km/h
20.80	90.10	A droite   	760			9:38:52	9:37:21	9:35:57
21.00	89.90	Tout droit	764			9:39:23	9:37:49	9:36:25
22.50	88.40	Thierrens	773			9:41:44	9:40:04	9:38:34
22.80	88.10	Sprint PMU 1 	770	46°42,150	6°45,154	9:42:13	9:40:31	9:39:00
22.90	88.00	A gauche, Yverdon	775			9:42:22	9:40:40	9:39:08
23.10	87.80	Tout droit, Denezy 	775			9:42:40	9:40:58	9:39:25
23.40	87.50	A gauche, rte de Denezy	773			09:43:08	9:41:24	09:39:50
26.20	84.70	Denezy	757			9:47:09	9:45:13	9:43:28
27.10	83.80	Prévondavaux FR	697			9:48:21	9:46:22	9:44:34
29.30	81.60	A droite, Lucens Granges	654			9:51:18	9:49:11	9:47:15
29.60	81.30	Tout droit, Granges Cheiry	639			9:51:41	9:49:33	9:47:36
30.00	80.90	30 km.	633			9:52:12	9:50:03	9:48:05
31.40	79.50	Cheiry FR	575			9:53:56	9:51:42	9:49:39
33.60	77.30	Coumin FR	521			9:56:27	9:54:06	9:51:57
35.70	75.20	Granges	504			9:58:52	9:56:23	9:54:08
36.20	74.70	Tout droit, Payerne Marnand	482			9:59:27	9:56:57	9:54:40
36.50	74.40	A gauche, Estavayer Payerne	476			9:59:58	9:57:26	9:55:08
36.70	74.20	A droite, Brit	477			10:00:24	9:57:51	9:55:32
36.80	74.10	A droite, Chemin de Montraude	470			10:00:38	9:58:04	9:55:45
37.10	73.80	A droite	464			10:01:17	9:58:42	9:56:20
37.20	73.70	A droite	464			10:01:28	9:58:52	9:56:30
37.30	73.60	Sprint PMU 2, ligne d'arrivée 	464	46°45,762	6°52,227	10:01:39	9:59:03	9:56:40
37.50	73.40	Gauche - Droite	470			10:02:07	9:59:29	9:57:06
38.90	72.00	A gauche	484			10:04:17	10:01:32	9:59:03
39.60	71.10	A droite, Surpierre	482			10:05:21	10:02:34	10:00:02
39.80	71.10	Début d'ascension 9,5 km 	482	46°44,938	6°53,504	10:05:40	10:02:51	10:00:18
41.90	69.00	Surpierre FR	623			10:09:33	10:06:34	10:03:51
43.70	67.20	Praratoud	652			10:12:37	10:09:29	10:06:38
45.10	65.80	Cremin	642			10:14:46	10:11:32	10:08:35
45.20	65.70	A droite, Yvonand	638			10:14:55	10:11:40	10:08:43
46.40	64.50	A gauche, Neyruz	667			10:16:46	10:13:26	10:10:24
46.70	64.20	Forel-sur-Lucens, Dessous	673			10:17:13	10:13:52	10:10:49
46.80	64.10	Tout droit, Neyruz	675			10:17:22	10:14:01	10:10:58
47.60	63.30	A droite, Neyruz	675			10:18:31	10:15:06	10:12:00
49.30	61.60	Villars-le-Comte	768			10:21:25	10:17:52	10:14:38
49.30	61.60	GPM 3 1ère cat. 	768	46°42,836	6°48,120	10:21:25	10:17:52	10:14:38
49.70	61.20	Tout droit, Neyruz	675			10:22:06	10:18:31	10:15:15
50.90	60.00	Neyruz-sur-Moudon	766			10:23:58	10:20:17	10:16:57
51.50	59.40	A droite, Thierrens	769			10:24:53	10:21:10	10:17:47
52.40	58.50	A droite, Thierrens	778			10:26:14	10:22:27	10:19:01
52.60	58.30	A gauche, Corrençon	778			10:26:32	10:22:44	10:19:17
54.30	56.60	Corrençon	808			10:28:58	10:25:03	10:21:30
54.50	56.40	A droite, St Cierges	803			10:29:15	10:25:19	10:21:45
54.50	56.40	Début d'ascension 0,9km 	803	46°40,823	6°46,037	10:29:15	10:25:19	10:21:45

51^{ème} Tour du Pays de Vaud

dimanche 2 juin 2019














3^{ème} étape, Granges-Marnand / Granges-Marnand

KILOMETRES		ETAPE	Alt.	GPS		HORAIRES		
Parcours	A parcourir			Nord	Est	40 km/h	42 km/h	44 km/h
55.20	55.70	GPM 4 2ème cat.  entrepreneurs!	855	46°40,915	6°45,449	10:30:19	10:26:20	10:22:44
56.90	54.00	St Cierges	803			10:32:30	10:28:25	10:24:43
57.40	53.50	A droite 	760			10:33:08	10:29:01	10:25:17
57.90	53.00	Tout droit	764			10:34:24	10:30:13	10:26:26
59.10	51.80	Thierrens	773			10:36:14	10:31:59	10:28:06
59.40	51.50	Sprint PMU 3 	770	46°42,150	6°45,154	10:36:41	10:32:24	10:28:30
59.50	51.40	A gauche, Yverdon	775			10:36:50	10:32:33	10:28:39
59.70	51.20	Tout droit, Denezy 	775			10:37:08	10:32:50	10:28:56
60.00	50.90	A gauche; rte de Denezy	773			10:37:36	10:33:17	10:29:21
60.10	50.80	Début ravitaillement 	770	46°42,394	6°45,506	10:37:45	10:33:25	10:29:29
62.30	48.60	Fin ravitaillement + 200 m. ZONE VERTE 	780	46°42,962	6°46,826	10:40:54	10:36:25	10:32:21
62.80	48.10	Denezy	757			10:41:37	10:37:06	10:33:00
63.70	47.20	Prévondavaux FR	697			10:42:49	10:38:15	10:34:06
65.80	45.10	A droite, Lucens Granges	654			10:45:38	10:40:56	10:36:39
66.10	44.80	Tout droit, Granges Cheiry	639			10:46:01	10:41:18	10:37:00
68.00	42.90	Cheiry FR	575			10:48:22	10:43:32	10:39:08
70.10	40.80	Coumin FR	521			10:50:58	10:46:00	10:41:30
72.30	38.60	Granges	504			10:53:41	10:48:35	10:43:58
72.70	38.20	Tout droit, Payerne Marnand	482			10:54:10	10:49:03	10:44:24
73.10	37.80	A gauche, Estavayer Payerne	476			10:54:51	10:49:42	10:45:01
73.30	37.60	A droite, Brit	477			10:55:17	10:50:07	10:45:25
73.40	37.50	A droite, Chemin de Montraude	470			10:55:31	10:50:20	10:45:38
73.70	37.20	A droite	464			10:56:10	10:50:58	10:46:13
73.80	37.10	A droite	464			10:56:21	10:51:08	10:46:24
73.90	37.00	Sprint PMU 4, ligne d'arrivée 	464	46°45,762	6°52,227	10:56:32	10:51:19	10:46:34
74.10	36.80	Gauche - Droite	470			10:56:54	10:51:40	10:46:54
75.50	35.40	A gauche	484			10:59:10	10:53:49	10:48:57
75.40	35.50	Villeneuve FR	480			11:00:05	10:54:42	10:49:48
76.40	34.50	Tout droit	480			11:00:32	10:55:07	10:50:12
76.40	34.50	Tout droit	480			11:07:17	11:01:33	10:56:20
80.90	30.00	Lucens	487			11:08:04	11:02:17	10:57:02
81.50	29.40	Tout droit, rue Centrale	503			11:08:13	11:02:26	10:57:11
81.60	29.30	A droite, Place de la Belle Maison	502			11:08:22	11:02:34	10:57:19
81.70	29.20	Tout droit, route d'Oulens	504			11:08:31	11:02:43	10:57:27
81.70	29.20	Début d'ascension 6,2 km 	504	46°42,554	6°50,183	11:08:31	11:02:43	10:57:27
84.70	26.20	Oulens-sur-Lucens	622			11:13:14	11:07:13	11:01:45
84.80	26.10	A droite, Thierrens - Villars-le-Comte	636			11:13:26	11:07:24	11:01:55
85.90	25.00	Km 25	715	46°42,602	6°48,334	11:15:49	11:09:40	11:04:05
86.80	24.10	Tout droit, Thierrens - Neyruz	763			11:17:46	11:11:32	11:05:52
87.90	23.00	GPM 5 1 ^{ère} cat. entrepreneurs!	766	46°42,577	6°48,334	11:19:28	11:13:09	11:07:24
88.00	22.90	Neyruz-sur-Moudon	766			11:19:37	11:13:17	11:07:32
88.60	22.30	A droite, Thierrens	769			11:20:31	11:14:09	11:08:22
89.40	21.50	A droite, Thierrens	778			11:21:41	11:15:16	11:09:26
89.70	21.20	A gauche, Corrençon	778			11:22:07	11:15:40	11:09:49

51^{ème} Tour du Pays de Vaud

dimanche 2 juin 2019

3^{ème} étape, Granges-Marnand / Granges-Marnand

KILOMETRES		ETAPE	Alt.	GPS		HORAIRES		
Parcourus	A parcourir			Nord	Est	40 km/h	42 km/h	44 km/h
90.90	20.00	Km 20 , chemin Pré de Place	796	46°41,041	6°46,113	11:23:58	11:17:26	11:11:30
91.30	19.60	Corrençon	808			11:24:32	11:17:59	11:12:01
91.50	19.40	A droite, St Cierges	803			11:24:49	11:18:15	11:12:16
91.50	19.40	Début d'ascension 0.9km    	803	46°40,823	6°46,037	11:24:49	11:18:15	11:12:16
92.40	18.50	GPM 6 2ème cat.   	855	46°40,915	6°45,449	11:26:12	11:19:34	11:13:31
93.90	17.00	St Cierges	803			11:28:08	11:21:24	11:15:17
94.40	16.50	A droite   	760			11:28:39	11:21:54	11:15:45
94.60	16.30	Tout droit	764			11:29:09	11:22:23	11:16:13
96.10	14.80	Thierrens	773			11:31:31	11:24:38	11:18:22
96.40	14.50	Sprint PMU 5 	770	46°42,150	6°45,154	11:31:59	11:25:05	11:18:47
96.60	14.30	A gauche, Yverdon	775			11:32:09	11:25:13	11:18:56
96.70	14.20	Tout droit, Denezy 	775			11:32:27	11:25:31	11:19:13
97.00	13.90	A gauche, rte de Denezy	777			11:32:55	11:25:57	11:19:38
100.60	10.30	Denezy	765			11:36:55	11:29:46	11:23:16
100.80	10.10	Prévondavaux FR	709			11:38:08	11:30:55	11:24:22
100.90	10.00	Km 10 , Prévondavaux village	694	46°43,639	6°47,582	11:38:23	11:31:10	11:24:36
102.90	8.00	A droite, Lucens Granges	654			11:40:48	11:33:28	11:26:48
103.20	7.70	Tout droit, Granges Cheiry	639			11:41:12	11:33:51	11:27:10
105.00	5.90	Cheiry FR	575			11:43:37	11:36:09	11:29:21
105.90	5.00	km 5	546	46°45,221	6°50,578	11:45:09	11:37:37	11:30:45
107.10	3.80	Coumin FR	521			11:46:36	11:38:59	11:32:04
109.30	1.60	Granges	504			11:49:41	11:41:55	11:34:52
109.80	1.10	Tout droit, Payerne Marnand	482			11:50:39	11:42:51	11:35:46
110.10	0.80	A gauche, Estavayer Payerne	476			11:50:58	11:43:09	11:36:03
110.30	0.60	A droite, Brit	477			11:51:37	11:43:46	11:36:38
110.40	0.50	A droite, Chemin de Montraude	470			11:51:51	11:44:00	11:36:51
110.60	0.30	A droite	464			11:52:17	11:44:25	11:37:15
110.80	0.10	A droite	464			11:52:29	11:44:35	11:37:25
110.90	0.00	ARIVEE, Granges-Marnand, PMU 6 	464	46°45,762	6°52,227	11:52:40	11:44:46	11:37:35