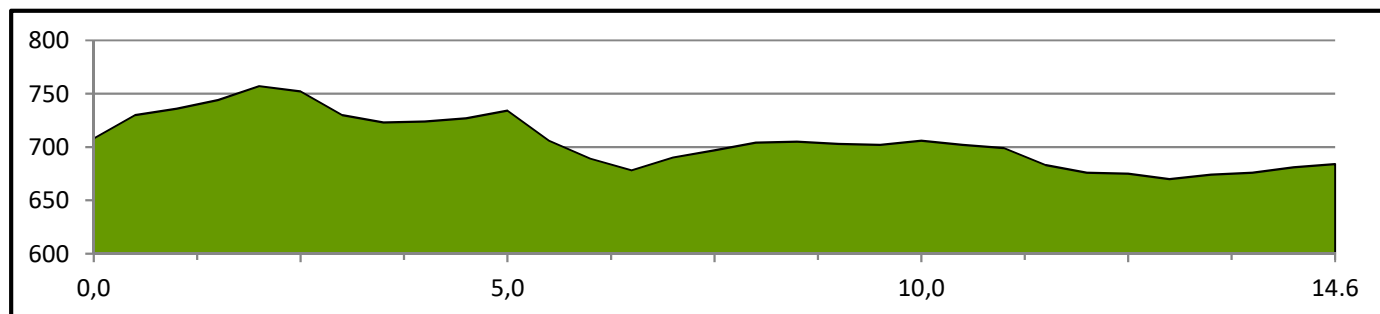




51^{ème} Tour du Pays de Vaud
Samedi 1er juin
CLM Bière



Gain/ perte d'élévation:	137 m. / -161 m.
Altitude maxi.:	760 m.
Altitude mini.:	668 m.
Temps prévu:	17 min.
Vitesse moyenne:	52 km/h

KILOMETRES		ETAPE	Alt.	GPS		HORAIRES		
Parcourus	A parcourir			Nord	Est	50 km/h	52 km/h	54 km/h
0.00	14.60	DEPART, Bière, Route du Marchairuz	712	46°32.397	6°19.897	15:00:00	15:00:00	15:00:00
1.60	13.00	Berolle	759			15:01:49	15:01:45	15:01:41
4.10	10.50	Mollens	728			15:04:39	15:04:28	15:04:18
4.90	9.70	A droite, En bas Pontet	741			15:05:41	15:05:28	15:05:16
6.30	8.30	A droite, En bas Pontet	678			15:07:05	15:06:48	15:06:33
7.90	6.70	Ballens	705			15:09:09	15:08:48	15:08:29
8.00	6.60	A droite, Rue du Collège	705			15:09:17	15:08:56	15:08:36
8.20	6.40	Tout droit, La Vy de Bière	706			15:09:31	15:09:09	15:08:49
10.90	3.70	A gauche, Aubonne 	696			15:12:38	15:12:09	15:11:42
11.90	2.70	PAN, Armée suisse 	690			15:13:50	15:13:18	15:12:49
12.20	2.40	A droite, Caserne	675			15:14:15	15:13:42	15:13:12
12.50	2.10	A gauche, Caserne	674			15:14:40	15:14:06	15:13:35
13.50	1.10	A droite, Caserne	676			15:16:03	15:15:26	15:14:52
14.20	0.40	A droite, Caserne	682			15:17:02	15:16:22	15:15:46
14.40	0.20	A gauche, Caserne	683			15:17:18	15:16:38	15:16:01
14.50	0.10	A droite, Caserne	683			15:17:27	15:16:46	15:16:09
14.60	0.00	ARRIVEE, Bière, Caserne	683	46°31.732	6°20.338	15:17:35	15:16:54	15:16:17

Les départs se font toutes les minutes à l'inverse du classement et toutes les deux minutes pour les 20 meilleurs coureurs

Durée moyenne du parcours: 17 minutes / Fin du CLM 17h37'

Vitesse moyenne: 52 km/h