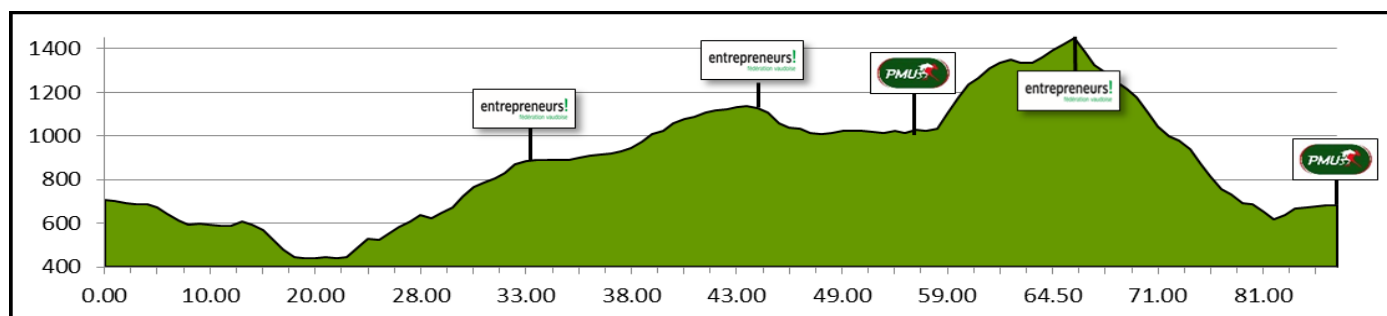


51^{ème} Tour du Pays de Vaud
 Samedi 1er juin 2019
 2^{ème} étape, 1ère demi-étape Cugy Bière












Gain/ perte d'élévation:	1462 m. / -1495 m.
Altitude maxi.:	1469 m.
Altitude mini.:	438 m.
Temps prévu:	1h 58 min.
Vitesse moyenne:	42 km/h

KILOMETRES		ETAPE	Alt.	GPS		HORAIRES		
Parcourus	A parcourir			Nord	Est	40 km/h	42 km/h	44 km/h
0.00	2.9	DEPART, Cugy	715	46°34,898	6°38,433	9:00:00	9:00:00	9:00:00
0.30	2.60	A gauche, rue du Village	710			Sous conduite 2,9km		
0.40	2.50	A droite, Route de Bottens	702					
0.70	2.20	A gauche, Cheseaux	707					
1.30	1.60	Morrens	699					
2.10	0.80	A droite, Echallens	704					
2.90	82.70	Départ Réel lancé km 0	689	46°35,850	6°37,631	9:10:15	9:10:15	9:10:15
2.20	80.50	A gauche, Assens	672			9:13:38	9:13:28	9:13:19
2.70	80.00	Assens	654			9:14:23	9:14:11	9:14:00
3.30	79.40	A droite, Yverdon	640			9:15:17	9:15:02	9:14:49
3.60	79.10	A gauche	624			9:15:44	9:15:28	9:15:14
5.20	77.50	Bioley- Orjulaz	598			9:18:04	9:17:42	9:17:22
5.70	77.00	Tout droit, Bettens	605			9:18:51	9:18:26	9:18:04
7.30	75.40	Tout droit	592			9:21:08	9:20:37	9:20:09
7.40	75.30	Bettens	592			9:21:17	9:20:45	9:20:16
7.70	75.00	A droite, Yverdon	589			9:21:42	9:21:10	9:20:40
8.80	73.90	Oulens-sous-Echallens	589			9:23:17	9:22:40	9:22:06
9.30	73.40	A gauche, Yverdon	590			9:24:01	9:23:22	9:22:46
9.50	73.20	A droite, Yverdon	592			9:24:18	9:23:38	9:23:02
14.30	68.40	Bavois	476			9:31:02	9:30:02	9:29:08
14.80	67.90	A gauche	452			9:31:42	9:30:41	9:29:45
17.30	65.40	A droite, Orbe	447			9:35:03	9:33:52	9:32:48
20.50	62.20	Orbe	445			9:39:20	9:37:57	9:36:42
20.50	62.20	A gauche	445			9:39:20	9:37:57	9:36:42
20.60	62.10	A gauche	451			9:39:29	9:38:05	9:36:49
20.70	62.00	Début d'ascension 9,7 km	455	46°43,213	6°32,007	9:39:37	9:38:14	9:36:57
20.80	61.90	PAN	461			9:39:46	9:38:22	9:37:05

51^{ème} Tour du Pays de Vaud
Samedi 1er juin 2019

2^{ème} étape, 1ère demi-étape Cugy Bière

KILOMETRES		ETAPE	Alt.	GPS		HORAIRES		
Parcourus	A parcourir			Nord	Est	40 km/h	42 km/h	44 km/h
21.20	61.50	A droite, Vallée de Joux	497			9:40:33	9:39:07	9:37:48
22.60	60.10	Agiez	524			9:43:19	9:41:44	9:40:18
22.80	59.90	A droite, Vallorbe	515			9:43:39	9:42:03	9:40:36
23.20	59.50	Tout droit, Vallorbe	532			9:44:23	9:42:46	9:41:17
26.30	56.40	Tout droit, Premier	662			9:50:29	9:48:34	9:46:50
26.50	56.20	Brettonnières	671			9:50:53	9:48:57	9:47:11
26.80	55.90	A gauche, Premier	686			09:51:29	9:49:32	09:47:44
29.20	53.50	A droite	826			9:56:32	9:54:20	9:52:19
29.50	53.20	Premier	847			9:57:14	9:55:00	9:52:58
29.70	53.00	A droite, Vaulion	852			9:57:40	9:55:24	9:53:21
30.00	52.70	30 km.	871	46°42,260	6°26,709	9:58:22	9:56:04	9:53:59
30.40	52.30	GPM 1 1ère cat. 	888	46°42,302	6°26,428	9:59:08	9:56:48	9:54:41
32.20	50.50	A droite, Vaulion	888			10:01:58	9:59:30	9:57:16
34.70	48.00	Vaulion	928			10:05:54	10:03:15	10:00:51
35.60	47.10	Début d'ascension 5,9 km 	941	46°41,120	6°23,221	10:07:19	10:04:36	10:02:08
41.50	41.20	GPM 2 2ème cat. 	1146	46°39,559	6°20,898	10:16:51	10:13:41	10:10:48
41.50	41.20	A droite	1146			10:16:51	10:13:41	10:10:48
42.90	39.80	A gauche, L'Abbaye	1067			10:18:44	10:15:28	10:12:30
44.20	38.50	L'Abbaye	1023			10:20:26	10:17:06	10:14:03
44.30	38.40	A gauche	1019			10:20:34	10:17:13	10:14:10
45.00	37.70	Début ravitaillement 	1017	46°38,803	6°18,768	10:21:29	10:18:05	10:15:00
47.70	35.00	Fin ravitaillement  30m 	1033	46°38,790	6°18,753	10:25:32	10:21:57	10:18:41
47.70	35.00	Les Bioux, Vers-Chez-Grosjean	1033			10:25:32	10:21:57	10:18:41
51.70	31.00	Orient	1031			10:31:32	10:27:40	10:24:09
52.20	30.50	Sprint PMU 1 	1022	46°36,281	6°14,683	10:32:14	10:28:20	10:24:47
52.60	30.10	A gauche, Le Brassus	1020			10:32:48	10:28:52	10:25:17
55.40	27.30	Le Brassus	1029			10:37:06	10:32:58	10:29:12
55.70	27.00	A gauche	1031			10:37:34	10:33:25	10:29:38
56.40	26.30	A gauche, Gimel	1058			10:38:42	10:34:29	10:30:39
56.40	26.30	Début d'ascension 6,8 km 	1058	46°34,735	6°12,369	10:38:42	10:34:29	10:30:39
57.70	25.00	25 km	1166	46°34,427	6°15,511	10:41:20	10:37:00	10:33:04
62.70	20.00	20 km	1407	46°33,452	6°15,183	10:51:30	10:46:41	10:42:18
63.20	19.50	GPM 3, Marchairuz, 1ère cat. 	1449	46°33,203	6°15,011	10:52:38	10:47:45	10:43:19
67.00	15.70	A droite, Genève	1181			10:56:37	10:51:33	10:46:57
68.40	14.30	A gauche, Saint-Georges - Le Fort	1090			10:58:00	10:52:52	10:48:12
72.70	10.00	10 km	916	46°31,249	6°17,433	11:02:22	10:57:02	10:52:10
74.00	8.70	Tout Droit, Route de Provence	836			11:03:39	10:58:15	10:53:20
75.00	7.70	Gimel	775			11:04:38	10:59:11	10:54:14
75.70	7.00	A droite	744			11:05:20	10:59:51	10:54:52
76.10	6.60	Tout droit	740			11:05:47	11:00:17	10:55:17
76.50	6.20	Tout droit, Aubonne - Bière	721			11:06:15	11:00:43	10:55:42
77.10	5.60	Tout droit, Bière - Saubraz	705			11:06:59	11:01:26	10:56:22
77.60	5.10	Saubraz	689			11:07:36	11:02:01	10:56:56
77.70	5.00	5 km	688	46°30,718	6°19,503	11:07:44	11:02:08	10:57:03

