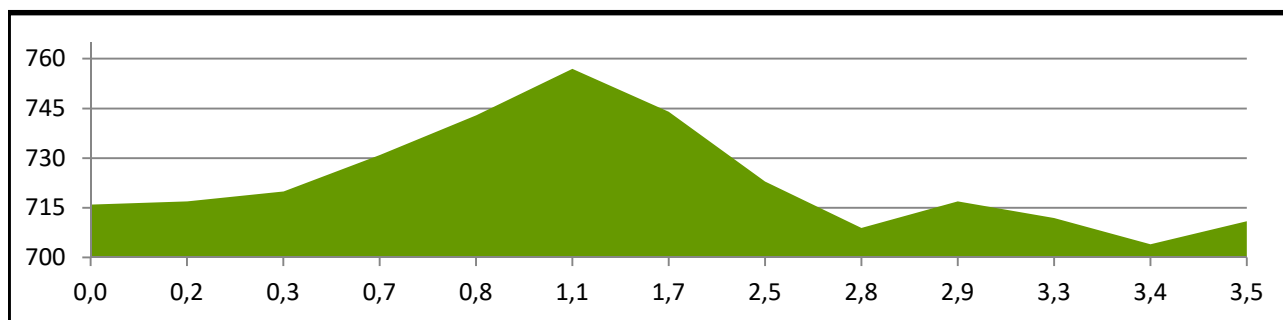





49 ème Tour du Pays de Vaud  
 Jeudi 25 mai 2017  
**TPV 2016 -Prologue, Montricher**



<b>Alt maxi.:</b>	<b>762 m.</b>
<b>Alt min.:</b>	<b>704m.</b>
<b>Ascension totale:</b>	<b>80 m.</b>
<b>Descente totale:</b>	<b>94 m.</b>
<b>Vitesse moyenne:</b>	<b>52 km/h</b>

KILOMETRES		ETAPE	Alt.	GPS		HORAIRES		
Parcourus	A parcourir			Nord	Est	50 km/h	52 km/h	54 km/h
0,00	3,50	Départ, <b>Montricher</b> , Rue Petit Faubourg	716	46°35.813'	6°22.626'	18:00:00	<b>18:00:00</b>	18:00:00
0,18	3,32	Tout droit	717			18:00:14	<b>18:00:13</b>	18:00:13
0,27	3,23	A droite, En Revers	720			18:00:20	<b>18:00:20</b>	18:00:19
0,70	2,80	A gauche, rue du Grand Faubourg	731			18:01:01	<b>18:00:58</b>	18:00:56
0,80	2,70	A gauche, Rue du Bourg	743			18:01:10	<b>18:01:07</b>	18:01:05
1,10	2,40	Tout droit, Rue du Bourg	757			18:01:32	<b>18:01:28</b>	18:01:25
1,65	1,85	Ilots 	744			18:02:09	<b>18:02:04</b>	18:01:59
2,50	1,00	A gauche, Ch. des Ochettes 180° 	723			18:03:07	<b>18:03:00</b>	18:02:53
2,75	0,75	A gauche 	709			18:03:23	<b>18:03:15</b>	18:03:08
2,85	0,65	Tout droit	717			18:03:31	<b>18:03:23</b>	18:03:15
3,30	0,20	A droite, Chemin des Rippes	712			18:04:03	<b>18:03:54</b>	18:03:45
3,44	0,06	A gauche	704			18:04:19	<b>18:04:09</b>	18:04:00
3,50	0,00	<b>ARRIVEE</b> , <b>Montricher</b> , Fromagerie	711	46°35.683'	6°22.762'	18:04:26	<b>18:04:16</b>	18:04:07

Départ: Toutes les 60 secondes

Moyenne 52.00 km/h

Départ du 1<sup>er</sup> au 156<sup>ème</sup> coureur, de 18h00'00" à 20h35'00"