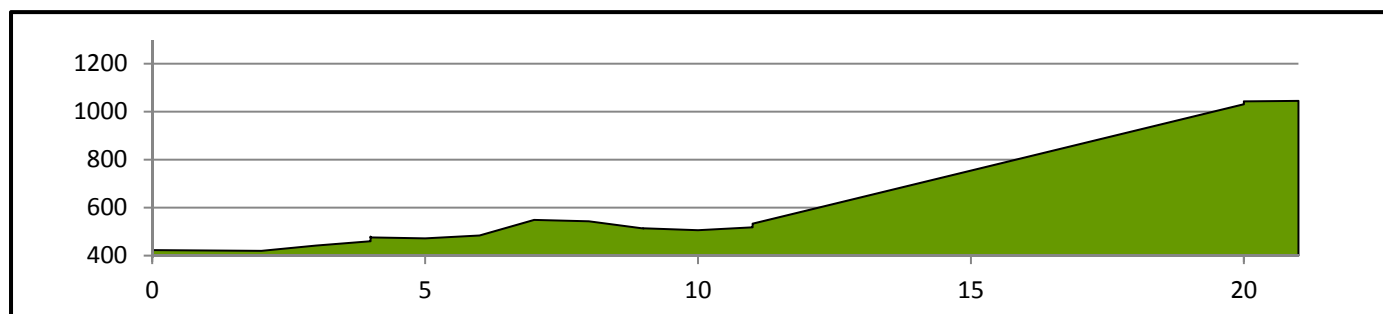








49ème Tour du Pays de Vaud  
Samedi 27 mai 2017  
**TPV 2017 - 2ème étape - 2ème demie-étape, Nyon - Saint-Cergue**



<b>Gain/ perte d'élévation:</b>	<b>813 m. / -177 m.</b>
<b>Altitude maxi.:</b>	<b>1043 m.</b>
<b>Altitude mini.:</b>	<b>370 m.</b>
<b>Temps prévu:</b>	<b>44 min.</b>
<b>Vitesse moyenne:</b>	<b>30 km/h</b>

KILOMETRES		ETAPE	Alt.	GPS		HORAIRES		
Parcourus	A parcourir			Nord	Est	27,00	29,00	31,00
	<b>-1,5</b>	<b>DEPART, Nyon, Place du Château</b>	394			16:00:00	16:00:00	16:00:00
<b>0,05</b>	<b>1,45</b>	A gauche, Grande Rue	398			<b>Sous conduite</b>		
<b>0,40</b>	<b>-1,10</b>	Tout droit, Route de Grnève 	339					
<b>1,50</b>	<b>0,00</b>	Départ réel lancé, Km 0	378	<b>46°22'268</b>	<b>6°13'788</b>	16:03:30	16:03:30	16:03:30
<b>1,60</b>	<b>22,20</b>	<b>Crans-près-Céligny</b>	378			16:06:05	16:05:54	16:05:45
<b>1,80</b>	<b>20,40</b>	A droite, Route du Pont 	370			16:06:23	16:06:11	16:06:01
<b>2,50</b>	<b>19,70</b>	A gauche, rue du Grand-Prés	418			16:07:53	16:07:35	16:07:19
<b>2,80</b>	<b>19,40</b>	A droite, Crassier	414			16:08:26	16:08:05	16:07:47
<b>5,90</b>	<b>16,30</b>	A droite, Divonne Crassier	468			16:13:41	16:12:59	16:12:22
<b>5,95</b>	<b>16,30</b>	<b>Crassier</b>	468			16:13:46	16:13:04	16:12:27
<b>6,80</b>	<b>15,40</b>	Tout droit, Saint-Cergue La Rippe 	475			16:15:06	16:14:18	16:13:36
<b>7,60</b>	<b>14,60</b>	A droite, Saint-Cergue Chésereux	479			16:16:22	16:15:28	16:14:42
<b>9,80</b>	<b>12,40</b>	<b>Chésereux</b>	533			16:20:06	16:18:57	16:17:57
<b>10,40</b>	<b>11,80</b>	A gauche, Saint-Cergue Gingins	532			16:21:07	16:19:54	16:18:50
<b>10,50</b>	<b>11,70</b>	A droite, Saint-Cergue Gingins	533			16:21:17	16:20:04	16:19:00
<b>10,90</b>	<b>11,30</b>	<b>Gingins</b>	533			16:21:58	16:20:42	16:19:35
<b>11,60</b>	<b>10,60</b>	A droite, Saint-Cergue	545			16:23:15	16:21:54	16:20:42
<b>11,90</b>	<b>10,30</b>	A gauche, La Cure Saint-Cergue	546			16:23:48	16:22:24	16:21:10
<b>11,90</b>	<b>10,30</b>	<b>Début d'ascension</b> 10,3 km 	546	<b>46°24'720</b>	<b>6°10'763</b>	16:23:48	16:22:24	16:21:10
<b>13,00</b>	<b>9,20</b>	A gauche, Dijon Saint-Cergue	592			16:26:00	16:24:27	16:23:06
<b>20,50</b>	<b>1,70</b>	<b>Saint-Cergue</b>	1031			16:49:01	16:45:53	16:43:09
<b>20,70</b>	<b>1,50</b>	Tout droit, Gland Arzier 	1043			16:49:32	16:46:22	16:43:36
<b>22,20</b>	<b>0,00</b>	<b>ARRIVEE, St-Cergue, rte d'Arzier, GPM</b> 	1045	<b>46°26'804</b>	<b>6°09'507</b>	16:51:57	16:48:37	16:45:42